

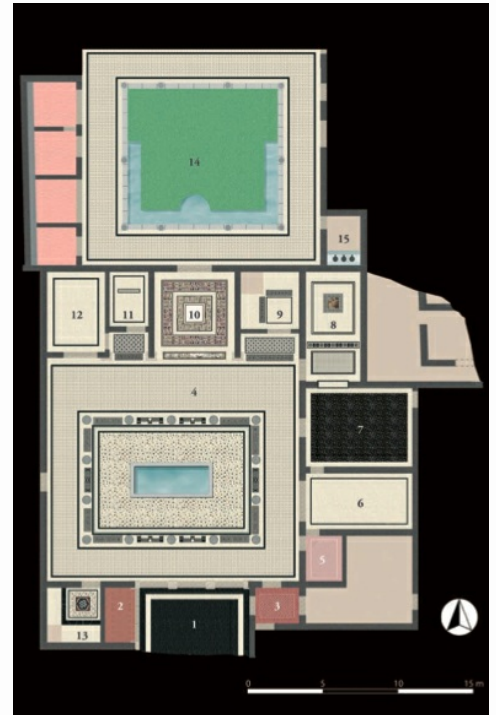
## DOMUS DELLA SOGLIA NILOTICA, AMBIENTE 5, CEMENTIZIO CON CROCETTE – MEZZAGOSTO – PRIVERNO (LT)



### EDIFICIO RESIDENZIALE/DOMUS

La domus, ubicata presso il settore O dell'area archeologica di Privernum, con orientamento N-S, si apriva lungo l'asse stradale di attraversamento O-E della città. L'abitazione è denominata domus della Soglia nilotica per la presenza, all'interno del tablino (10), di una soglia musiva decorata con una scena nilotica. L'edificio fu oggetto di scavi archeologici a partire dagli anni Ottanta del secolo scorso ed è tuttora in fase di scavo da parte del Dipartimento di Scienze dell'Antichità dell'Università Sapienza di Roma, sotto la direzione scientifica di M. Cancellieri. La domus, così come ci è giunta, è frutto di un'ampia ristrutturazione che riutilizza in parte conformazione e murature di un edificio più antico, realizzato in opera incerta di calcare, e databile entro la seconda metà del II sec. a.C. Di questa prima fase edilizia si conservano alcuni brani pavimentali in cementizio, in tessellato ed a commessi laterizi (ambienti I-VI). Nella prima metà del I sec. a.C. si data invece l'ampia ristrutturazione edilizia, evidente anche per il rinvenimento almeno due distinti livelli pavimentali. Una terza fase edilizia è infine ravvisabile tra la fine del VI e gli inizi del VII secolo d.C.

Della domus è stato riportato in luce l'ingresso (1), rivestito in tessellato nero, fiancheggiato da due ambienti (2-3) di cui uno (3) potrebbe essere identificato con una cella ostiaria. I due vani sono pavimentati da cementizi, il primo privo di inserti, il secondo arricchito da un punteggiato di crocette. A fianco dell'ambiente 3 si apre un ulteriore vano, di cui rimane parte della soglia musiva. Dall'ingresso si aveva accesso all'atrio (4), nella forma di una corte a peristilio greco-ellenistico, che conserva i pavimenti musivi con motivi geometrici. A N dell'atrio si apre il tablino (10), a cui appartiene la raffinata soglia di accesso all'atrio (4), con fregio nilotico, pavimentato da un cassettonato prospettico con cornice a meandro che racchiude un pannello centrale ad emblema, spoliato in passato. Il tablino è compreso tra due cubicoli (9, 11), mentre un terzo vano si apre più ad O (12). A S dell'atrio si articola un ulteriore cubicolo (13), con emblema pavimentale in sectile. Ad E dell'atrio si aprono tre ambienti (5-7), ampiamente sconvolti da butti e fosse di epoca medievale. Dall'ambiente 7 si accedeva ad un sontuoso triclinio (8), pavimentato con un raffinato emblema policromo figurato raffigurante il ratto di Ganimede. Nel settore N dell'abitazione è stato riportato in luce il peristilio (14), riferibile con certezza alla seconda fase edilizia della domus, provvisto di canale ad U. A S-E, infine, si apre una piccola latrina (15; pianta località edificio tratta da Cancellieri 2010, fig. 2 p. 67; pianta edificio tratta da idem, fig. 7 p. 72).



### CRONOLOGIA

ESTREMI TEMPORALI: dal secolo II a.C. (3° q) al secolo II a.C. (4° q)

MOTIVAZIONE DELLA CRONOLOGIA: dati stilistici ed archeologici


### AMBIENTE: NON DETERMINATO

Ambiente 5: ambiente aperto ad E dell'atrio (4), profondamente sconvolto da butti e fosse di epoca medievale. Si conserva il pavimento costituito da un cementizio a base fittile decorato da un punteggiato di crocette nere.

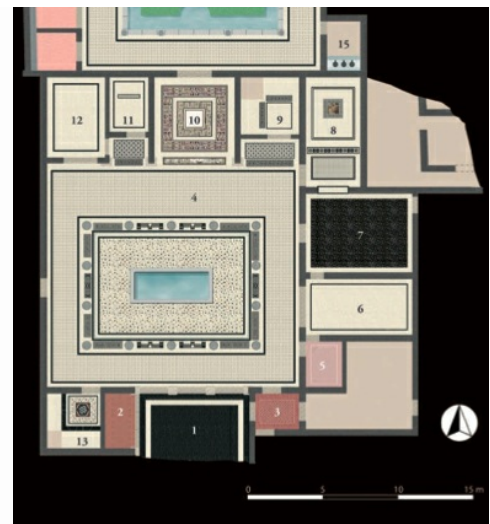
### CRONOLOGIA

ESTREMI TEMPORALI: dal secolo I a.C. (1° q) al secolo I a.C. (2° q)

MOTIVAZIONE DELLA CRONOLOGIA: dati stilistici ed archeologici



MOTIVAZIONE DELLA CRONOLOGIA: dati stilistici ed archeologici



Domus della Soglia nilotica, ambiente 5, cementizio con crocette

SPECIFICHE DI RINVENIMENTO  
DATA: non documentata

PARTE DELL'AMBIENTE: intero ambiente  
RIVESTIMENTO CON SCANSIONE: a copertura unitaria  
TIPO DI IMPAGINAZIONE: iterativa  
CROMIA: bicromo

Pavimento in cementizio a base fittile definito da una linea dentata di tessere nere e decorato da un punteggiato di crocette nere.

CRONOLOGIA  
ESTREMI TEMPORALI: dal secolo I a.C. (1° q) al secolo I a.C. (2° q)  
MOTIVAZIONE DELLA CRONOLOGIA: dati stilistici ed archeologici

BORDO

SPECIFICHE TECNICHE  
IDENTIFICAZIONE DELLA DECORAZIONE: geometrica  
TECNICA ESECUTIVA: cementizio (cementizio a base fittile con tessere musive)

DECORAZIONI GEOMETRICHE

MOTIVO	MODULO	RIEMPIMENTO
DM 1e – linea semplice dentata		

CAMPO

SPECIFICHE TECNICHE  
IDENTIFICAZIONE DELLA DECORAZIONE: geometrica  
TECNICA ESECUTIVA: cementizio (cementizio a base fittile con tessere musive)

DECORAZIONI GEOMETRICHE

MOTIVO	MODULO	RIEMPIMENTO
DM 103g – punteggiato di crocette bicrome, su signino		

REFERENZA FOTOGRAFICA: Da Cancellieri 2010, fig. 37 p. 100.

CONSERVAZIONE  
OGGETTO CONSERVATO: pavimento – CONSERVATO IN: situ (Area Archeologica "Privernum")

BIBLIOGRAFIA DI RIFERIMENTO  
CANCELLIERI, M. 2010, *Case e mosaici a Privernum. Parte II. La domus della soglia nilotica.*, in *Musiva et Sectilia. An International Journal for the Study of Ancient Pavements and Wall Revetments in their Decorative and Architectural Context*, p. 99, fig. 37 p. 100..

## CITAZIONE E CONDIVISIONE

STRINGA BIBLIOGRAFICA: Sposito, Francesca, Domus della Soglia nilotica, ambiente 5, cementizio con crocette, in TESS – scheda 11402  
(<http://tess.beniculturali.unipd.it/web/scheda/?recid=11402>), 2012

INDIRIZZO WEB: <http://tess.beniculturali.unipd.it/web/scheda/?recid=11402>

**DATA SCHEDA: 2012 | AUTORE: Sposito, Francesca | REF. SCIENT. : Ghedini, Francesca**