


SUBURBIO, VIA VEIENTANA, VILLA DI OSPEDALETTO ANNUNZIATA, AMBIENTE 1 (TABLINO), CEMENTIZIO CON INSERTI – ROMA (RM)




EDIFICIO RESIDENZIALE/VILLA

La villa di Ospedaletto Annunziata, ubicata lungo il percorso che in antico conduceva a Veio (corrispondente all'attuale via della Giustiniana/ via Veientana, altezza loc. "Tomba di Nerone"), si trovava sulla sommità di una collina; costruita a fine II secolo a.C. – inizi del successivo in opus quadratum, era dotata di una parte residenziale e di un settore produttivo. Gli scavi, condotti nel 1982 e nel 1984, hanno identificato tre fasi successive di ampliamento dell'impianto, databili a fine I secolo a.C. – inizi del successivo (II FASE, in opus reticulatum), a fine II secolo d.C. – inizi del successivo (III FASE, in laterizio e opera listata); fu in uso almeno fino al III secolo d.C. Gli scavi hanno indagato due settori: quello orientale, dove sono stati identificati molti ambienti che conservavano il pavimento in cementizio con inserti, e quello orientale dove almeno tre ambienti conservavano la pavimentazione (uno in cementizio, gli altri in tessellato): scarsissime sono le notizie disponibili nell'edito.

CRONOLOGIA

ESTREMI TEMPORALI: dal secolo II a.C. (4° q) al secolo III d.C. (4° q)

MOTIVAZIONE DELLA CRONOLOGIA: dati archeologici



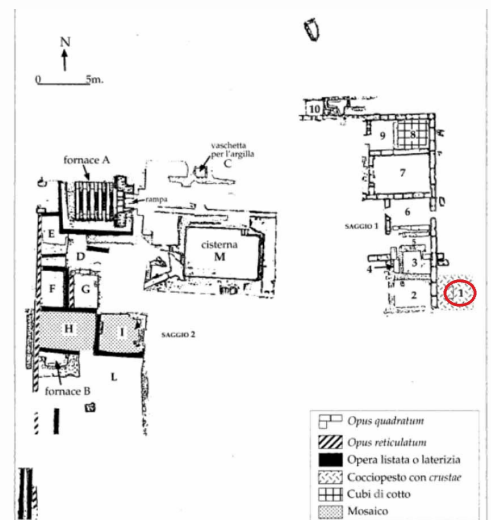
AMBIENTE: TABLINO

Ambiente (1) a pianta quadrangolare, situato nel settore Est del complesso, di cui rimanevano solo le fondazioni dei muri perimetrali in opus quadratum di blocchi di tufo e parte del pavimento in cementizio con inserti. Su basi archeologiche e stilistiche il vano è attribuito alla fase originaria della villa e, per il disegno del rivestimento pavimentale, si è ipotizzato si tratti di un triclinio (DE FRANCESCHINI 2005, p. 52).

CRONOLOGIA

ESTREMI TEMPORALI: dal secolo II a.C. (4° q) al secolo IV d.C. (4° q)

MOTIVAZIONE DELLA CRONOLOGIA: dati stilistici ed archeologici



Suburbio, via Veientana, villa di Ospedaletto

Annunziata, ambiente 1 (tablino), cementizio con inserti

PARTE DELL'AMBIENTE: tablino

RIVESTIMENTO CON SCANSIONE: a copertura unitaria

TIPO DI IMPAGINAZIONE: ad emblema/pseudoemblema?

SPECIFICHE DI RINVENIMENTO

DATA: 1984 – ENTE RESPONSABILE: SAR

Pavimento in cementizio a base fittile rubricato con inserti litici; nel 1984, dopo lo scavo, il rivestimento ha subito in situ un restauro conservativo. Presenta tre linee parallele di crustae romboidali che creano il bordo e uno pseudoemblema rettangolare, decorato (a quanto si può giudicare dalla foto edita) da un punteggiato di tre linee di crustae romboidali, di dimensioni maggiori di quelle usate nel bordo, parallele e ugualmente distanti tra loro (DM 106); gli inserti, litici, sono verdi e neri.

CRONOLOGIA

ESTREMI TEMPORALI: dal secolo II a.C. (4° q) al secolo I a.C. (1° q)
MOTIVAZIONE DELLA CRONOLOGIA: dati stilistici

BORDO

SPECIFICHE TECNICHE

IDENTIFICAZIONE DELLA DECORAZIONE: geometrica
TECNICA ESECUTIVA: cementizio (cementizio a base fittile con inserti litici o litoidi)

DECORAZIONI GEOMETRICHE

MOTIVO	MODULO	RIEMPIMENTO
DM 1b – linea semplice punteggiata (a scacchiera di tessere)		

CAMPO

SPECIFICHE TECNICHE

IDENTIFICAZIONE DELLA DECORAZIONE: geometrica
TECNICA ESECUTIVA: cementizio (cementizio a base fittile con inserti litici o litoidi)

DECORAZIONI GEOMETRICHE

MOTIVO	MODULO	RIEMPIMENTO
DM 103a – inserti su cementizio		
DM 106b – punteggiato di dadi (crustae quadrate) su tessellato monocromo		

REFERENZA FOTOGRAFICA: Da DE FRANCESCHINI 2005, fig. 10.2, p. 53.

CONSERVAZIONE

OGGETTO CONSERVATO: parte del pavimento – CONSERVATO IN: situ

RESTAURI MODERNI: Consolidamento.

BIBLIOGRAFIA DI RIFERIMENTO

DE FRANCESCHINI, M. 2005, in *Le ville dell'agro romano*, Roma, pp. 51-3., fig. 10.2..
MESSINEO G., PETRACCA L., VIGNA L.M. 1984, *Fornaci romane in località Ospedaletto Annunziata*, in *Bullettino della Commissione Archeologica del Comune di Roma*, pp. 192-196.

CITAZIONE E CONDIVISIONE

STRINGA BIBLIOGRAFICA: Laurenzi, Elsa, Suburbio, via Veientana, villa di Ospedaletto Annunziata, ambiente 1 (tablino), cementizio con inserti, in TESS – scheda 15234 (<http://tess.beniculturali.unipd.it/web/scheda/?recid=15234>), 2013
INDIRIZZO WEB: <http://tess.beniculturali.unipd.it/web/scheda/?recid=15234>