


SUBURBIO, VILLA DI TOR VERGATA, AMBIENTE 1 (CORRIDOIO), CEMENTIZIO CON INSERTI. – ROMA (RM)



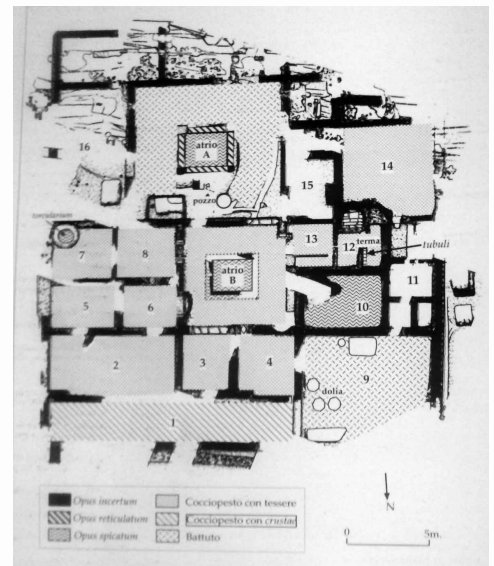
EDIFICIO RESIDENZIALE/VILLA

La villa di Tor Vergata era situata sulla sommità di una collina presso il fosso di S. Maura, sulla via Labicana (attualmente in località Carcaricola); identificata durante ricognizioni topografiche negli anni '70 del '900 fu scavata dalla SAR nel 1981 e poi nel 1987-88, per essere poi reinterrata. Il complesso fu edificato in opus incertum nella seconda metà del II secolo a.C. ed ampliato (con l'aggiunta di un settore termale) e restaurato in opus reticulatum nel corso del I secolo d.C. Visse fino alla fine del II secolo d.C.

CRONOLOGIA

ESTREMI TEMPORALI: dal secolo II a.C. (3° q) al secolo II a.C. (4° q)

MOTIVAZIONE DELLA CRONOLOGIA: dati archeologici



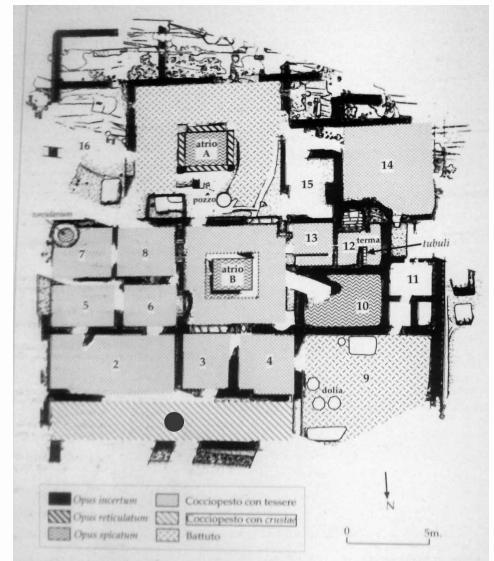
AMBIENTE: CORRIDOIO

Ambiente a pianta rettangolare allungata (1 in pianta), posto al limite settentrionale del complesso, da interpretare come corridoio di comunicazione tra i vani a destinazione residenziale 2-3-4; conservava traccia del sistema decorativo parietale in intonaco dipinto (schema a specchiature) e parte del pavimento in cementizio con inserti.

CRONOLOGIA

ESTREMI TEMPORALI: dal secolo II a.C. (3° q) al secolo II a.C. (4° q)

MOTIVAZIONE DELLA CRONOLOGIA: dati stilistici ed archeologici



Suburbio, villa di Tor Vergata, ambiente 1 (corridoio), cementizio con inserti.

PARTE DELL'AMBIENTE: corridoio

RIVESTIMENTO CON SCANSIONE: a copertura unitaria

SPECIFICHE DI RINVENIMENTO

DATA: 1981, 1987-8 – ENTE RESPONSABILE: SAR

TIPO DI IMPAGINAZIONE: a campo omogeneo
CROMIA: policromo?

Pavimento in cementizio punteggiato regolarmente di inserti.

CRONOLOGIA

ESTREMI TEMPORALI: dal secolo II a.C. (3° q) al secolo II a.C. (4° q)

MOTIVAZIONE DELLA CRONOLOGIA: dati stilistici ed archeologici

BORDO

Elemento non presente

CAMPO

SPECIFICHE TECNICHE

IDENTIFICAZIONE DELLA DECORAZIONE: geometrica

TECNICA ESECUTIVA: cementizio (cementizio a base fittile con inserti litici o litoidi)

REFERENZA FOTOGRAFICA: Da De Franceschini 2005, fig. 73.3a, p. 207.

CONSERVAZIONE

OGGETTO CONSERVATO: parte del pavimento – CONSERVATO IN: situ

BIBLIOGRAFIA DI RIFERIMENTO

DE FRANCESCHINI, M. 2005, in *Le ville dell'agro romano*, Roma, pp. 205-7,, fig. 73.3a..

MUSCO, S. / ZACCAGNI, P. 1985, "Caratteri e forme di insediamenti rustici e residenziali nel suburbio orientale tra il IV e il I secolo a.C.:", in *Misurare la terra : centuriazione e coloni nel mondo romano. Città, agricoltura, commercio: materiali da Roma e dal suburbio* , Modena, SCHEDA 285 CTR.

CITAZIONE E CONDIVISIONE

STRINGA BIBLIOGRAFICA: Laurenzi, Elsa, Suburbio, villa di Tor Vergata, ambiente 1 (corridoio), cementizio con inserti., in TESS – scheda 15715 (<http://tess.beniculturali.unipd.it/web/scheda/?recid=15715>), 2014

INDIRIZZO WEB: <http://tess.beniculturali.unipd.it/web/scheda/?recid=15715>

DATA SCHEDA: 2014 | AUTORE: Laurenzi, Elsa | REF. SCIENT. : Ghedini, Francesca