


SUBURBIO, VILLA DI TOR VERGATA, AMBIENTE 7, CEMENTIZIO A BASE FITTILE CON INSERTI MUSIVI – ROMA (RM)



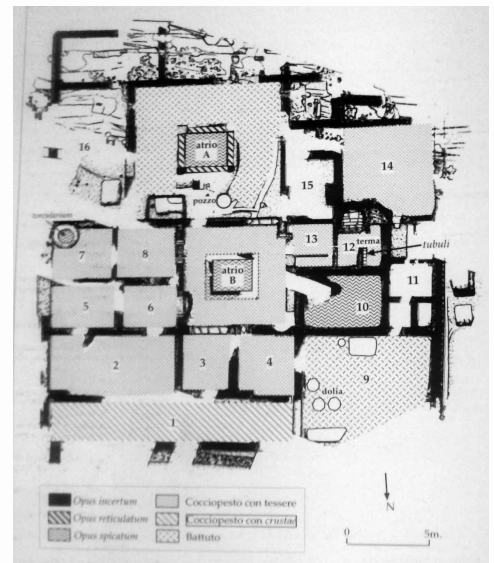
EDIFICIO RESIDENZIALE/VILLA

La villa di Tor Vergata era situata sulla sommità di una collina presso il fosso di S. Maura, sulla via Labicana (attualmente in località Carcaricola); identificata durante ricognizioni topografiche negli anni '70 del '900 fu scavata dalla SAR nel 1981 e poi nel 1987-88, per essere poi reinterrata. Il complesso fu edificato in opus incertum nella seconda metà del II secolo a.C. ed ampliato (con l'aggiunta di un settore termale) e restaurato in opus reticulatum nel corso del I secolo d.C. Visse fino alla fine del II secolo d.C.

CRONOLOGIA

ESTREMI TEMPORALI: dal secolo II a.C. (3° q) al secolo II a.C. (4° q)

MOTIVAZIONE DELLA CRONOLOGIA: dati archeologici



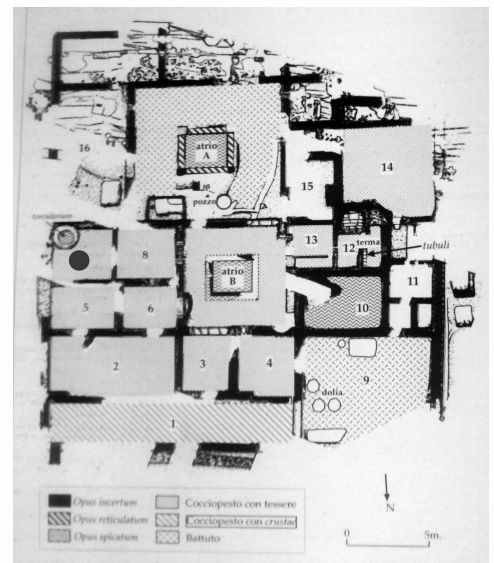
AMBIENTE PRODUTTIVO

Ambiente a pianta rettangolare (7 in pianta) a destinazione produttiva come è reso evidente dalla presenza di un torcular; la presenza di un pavimento in cementizio con inserti musivi, cronologicamente databile nella I FASE di vita del complesso, rende probabile una originale destinazione residenziale del vano, poi, probabilmente nella II FASE, declassato ad altra destinazione.

CRONOLOGIA

ESTREMI TEMPORALI: dal secolo II a.C. (3° q) al secolo II a.C. (4° q)

MOTIVAZIONE DELLA CRONOLOGIA: dati stilistici ed archeologici



Suburbio, villa di Tor Vergata, ambiente 7, cementizio a base fittile con inserti musivi

PARTE DELL'AMBIENTE: non determinata

RIVESTIMENTO CON SCANSIONE: a copertura unitaria?

SPECIFICHE DI RINVENIMENTO
DATA: 1981, 1987-88 – ENTE RESPONSABILE: SAR

TIPO DI IMPAGINAZIONE: a campo omogeneo?
CROMIA: bicromo?

Pavimento in cementizio a base fittile, regolarmente punteggiato da crocette di tessere monocrome.

CRONOLOGIA

ESTREMI TEMPORALI: dal secolo II a.C. (3° q) al secolo II a.C. (4° q)

MOTIVAZIONE DELLA CRONOLOGIA: dati stilistici ed archeologici

BORDO

Elemento non presente

CAMPO

SPECIFICHE TECNICHE

IDENTIFICAZIONE DELLA DECORAZIONE: geometrica

TECNICA ESECUTIVA: cementizio (cementizio a base fittile con tessere musive)

DIMENSIONI METRICHE TESSERE: Non documentate. cm

REFERENZA FOTOGRAFICA: Da De Franceschini 2005, fig. 73.3f, p. 207.

CONSERVAZIONE

OGGETTO CONSERVATO: parte del pavimento – CONSERVATO IN: situ

BIBLIOGRAFIA DI RIFERIMENTO

DE FRANCESCHINI, M. 2005, in *Le ville dell'agro romano*, Roma, pp. 205-6, , fig. 73.3f..

CITAZIONE E CONDIVISIONE

STRINGA BIBLIOGRAFICA: Laurenzi, Elsa, Suburbio, villa di Tor Vergata, ambiente 7, cementizio a base fittile con inserti musivi, in TESS – scheda 15725
(<http://tess.beniculturali.unipd.it/web/scheda/?recid=15725>), 2014

INDIRIZZO WEB: <http://tess.beniculturali.unipd.it/web/scheda/?recid=15725>

DATA SCHEDA: 2014 | AUTORE: Laurenzi, Elsa | REF. SCIENT. : Ghedini, Francesca