


ROMA, SUBURBIO, VILLA DI LUNGHEZZINA, AMBIENTE O, – ROMA (RM)



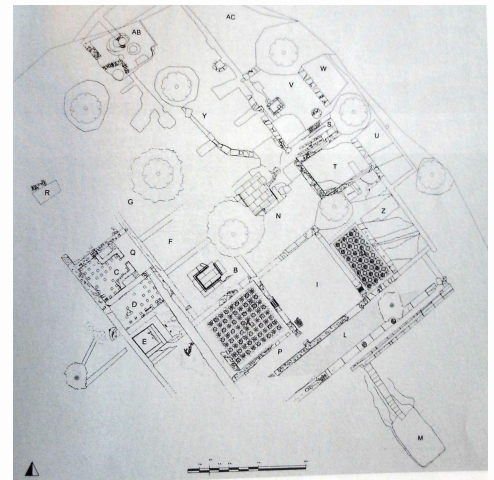
EDIFICIO RESIDENZIALE/VILLA

Villa scoperta durante lavori di urbanizzazione svolti negli anni 2005-2006 lungo la via Prenestina, in località Lunghezza. L'area archeologica risulta fortemente danneggiata dai lavori agricoli che hanno distrutto buona parte degli alzati delle strutture murarie. E' stato comunque possibile riconoscere la planimetria della zona residenziale del complesso, con un atrio con impluvium in pietra gabina, portico, scala di accesso ad una cisterna ipogea, e la zona produttiva con ambienti dotati di vasche per la lavorazione di vino e olio. Adiacente alla zona residenziale è anche un settore termale di cui si sono scavati alcuni ambienti pavimentati a mosaico. La pianta edificio è tratta da DI RENZO 2008, fig. 2

CRONOLOGIA

ESTREMI TEMPORALI: dal secolo I d.C. (1° q) al secolo I d.C. (4° q)

MOTIVAZIONE DELLA CRONOLOGIA: dati stilistici ed archeologici



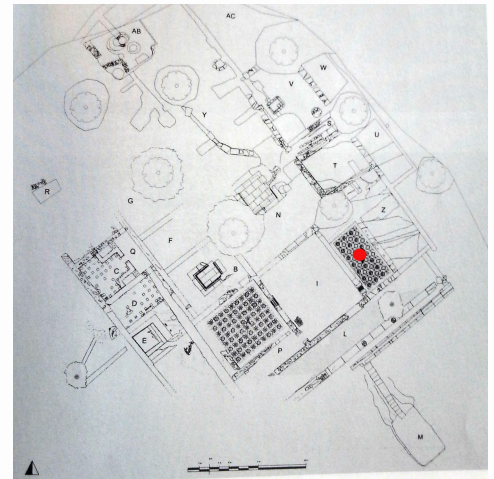
AMBIENTE TERMALE

Ambiente a pianta rettangolare (O in pianta), parte del settore termale, ubicato a Nord della sala A. Conserva il pavimento in tessellato bicromo a decoro geometrico e vegetale. In un momento posteriore, cronologicamente non determinabile, venne ristretto con una rozza struttura muraria posata a contatto del pavimento a mosaico.

CRONOLOGIA

ESTREMI TEMPORALI: dal secolo I a.C. (4° q) al secolo I d.C. (1° q)

MOTIVAZIONE DELLA CRONOLOGIA: dati stilistici ed archeologici



Roma, Suburbio, villa di Lunghezza, ambiente O,

PARTE DELL'AMBIENTE: intero ambiente

RIVESTIMENTO CON SCANSIONE: a più unità decorative

TIPO DI IMPAGINAZIONE: iterativa

CROMIA: bicromo

SPECIFICHE DI RINVENIMENTO

DATA: 2005 – ENTE RESPONSABILE: Soprintendenza Speciale per i Beni Archeologici di Roma

Tessellato bicromo a decoro geometrico e vegetale. Il bordo è costituito da due linee triple di tessere, bianche e nere, una fascia monocroma bianca, una fascia decorata da un motivo a treccia a tre capi delineata (DM 72b). Il campo è decorato da una composizione ortogonale di stelle di otto losanghe formanti quadrati grandi e piccoli posti sulla diagonale (DM 173b); i quadrati minori sono campiti da altri quadrati inscritti di tessere nere, mentre quelli maggiori alternano per filari paralleli cerchi a fondo nero con inscritto un fiore a sei petali fusiformi di tessere

bianche e quadrati neri a lati concavi caricati da un quadrato sulla diagonale in colore a contrasto. Negli spazi di risulta lungo i margini del campo si alternano triangoli e quadrati di tessere nere.

CRONOLOGIA

ESTREMI TEMPORALI: dal secolo I a.C. (4° q) al secolo I d.C. (1° q)
MOTIVAZIONE DELLA CRONOLOGIA: dati stilistici ed archeologici

BORDO

SPECIFICHE TECNICHE

IDENTIFICAZIONE DELLA DECORAZIONE: geometrica
TECNICA ESECUTIVA: tessellato (tessellato senza inserti)

DECORAZIONI GEOMETRICHE

MOTIVO	MODULO	RIEMPIMENTO
DM 72b – treccia a tre capi, delineata, in colore contrastante		
DM 1y – fascia monocroma		
DM 1t – linea tripla		

CAMPO

SPECIFICHE TECNICHE

IDENTIFICAZIONE DELLA DECORAZIONE: geometrica
TECNICA ESECUTIVA: tessellato (tessellato senza inserti)

DECORAZIONI GEOMETRICHE

MOTIVO	MODULO	RIEMPIMENTO
DM 173b – composizione ortogonale di stelle di otto losanghe tangenti per due sommità (formanti quadrati grandi e piccoli, diritti e sulla diagonale)		

REFERENZA FOTOGRAFICA: DI RENZO 2008 (in bibliografia), fig. 7.

CONSERVAZIONE

OGGETTO CONSERVATO: pavimento – CONSERVATO IN: situ

BIBLIOGRAFIA DI RIFERIMENTO

DI RENZO, F. 2008, *Pavimenti musivi dalla “Villa di Lunghezza” (Roma)*, in *Atti del XIII Colloquio dell’Associazione Italiana per lo Studio e la Conservazione del Mosaico*, Tivoli, pp. 479-480, figg. 7-8.

CITAZIONE E CONDIVISIONE

STRINGA BIBLIOGRAFICA: Laurenzi, Elsa, Roma, Suburbio, villa di Lunghezza, ambiente O, , in TESS – scheda 16927 (<http://tess.beniculturali.unipd.it/web/scheda/?recid=16927>), 2014
INDIRIZZO WEB: <http://tess.beniculturali.unipd.it/web/scheda/?recid=16927>