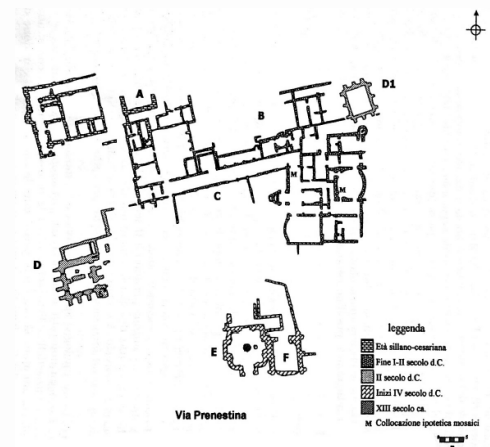


## SUBURBIO, VIA PRENESTINA, VILLA "DEI GORDIANI" (FASE I), VANO 30, TESSELLATO – ROMA (RM)



### EDIFICIO RESIDENZIALE/VILLA

Nel settore del suburbio orientale intorno al terzo miglio della via Prenestina, sin dal Settecento la tradizione antiquaria ha individuato il sito della "villa dei Gordiani", residenza imperiale citata nell'Historia Augusta (Gord. 2), ma la cui identificazione archeologica resta un argomento dibattuto. Le strutture della villa, che si trovano sul lato N della strada moderna, sono riconducibili a tre distinti nuclei cronologici: la villa repubblicana, di età sillano-cesariana, che si sviluppava intorno ad un atrio tuscanico (A); un nucleo medio imperiale (B), che vide il complesso interessato da una serie di ampliamenti, tra cui l'aggiunta di un grande peristilio trapezoidale (C) con una serie di ambienti di servizio sul lato nord, due cisterne (D, D1), e altre strutture a nord-est che si sviluppavano attorno all'aula absidata: in quest'ultimo settore, nel quale sono documentati un numero cospicuo di rivestimenti pavimentali (almeno otto tessellati bianco-neri e un sectile), è riconoscibile un esteso ed articolato complesso termale. Nel IV secolo d.C. sono documentate successive trasformazioni, con l'edificazione di altre strutture di servizio e la grande aula ottagonale (E), alla quale fu addossata in seguito una cisterna (F). Sempre in questo periodo furono aggiunti il mausoleo cd. di Tor de' Schiavi con la basilica circiforme e una catacomba. Ancora da chiarire, infatti, sono aspetti concernenti l'origine e l'estensione della villa, lo status della proprietà nella prima età imperiale, le ragioni dell'ampliamento di diversi nuclei tra il II e il III sec. d.C. e, infine, il rapporto tra la zona abitativa e le realizzazioni monumentali – mausoleo e basilica – di IV sec. d.C. La pianta del complesso è tratta da DI JORIO 2006.



### CRONOLOGIA

ESTREMI TEMPORALI: dal secolo II a.C. (4° q) al secolo IV d.C. (2° q)

MOTIVAZIONE DELLA CRONOLOGIA: dati archeologici

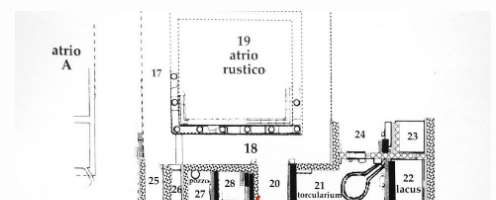
### AMBIENTE TERMALE

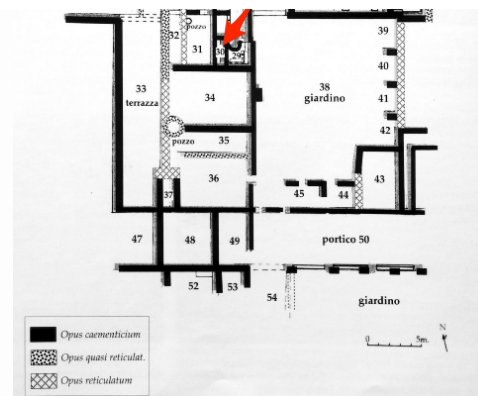
Vano 30, di piccole dimensioni e pianta quadrangolare, con probabili funzioni di vasca in relazione al vicino calidarium 29. L'ambiente era pavimentato in tessellato monocromo.

### CRONOLOGIA

ESTREMI TEMPORALI: dal secolo I a.C. (2° q) al secolo I d.C. (1° q)

MOTIVAZIONE DELLA CRONOLOGIA: dati archeologici





## Suburbio, via Prenestina, villa "dei Gordiani" (Fase I), vano 30, tessellato

PARTE DELL'AMBIENTE: intero ambiente  
RIVESTIMENTO CON SCANSIONE: a copertura unitaria  
TIPO DI IMPAGINAZIONE: a campo omogeneo  
CROMIA: monocromo

SPECIFICHE DI RINVENIMENTO  
DATA: 1954-1960 – ENTE RESPONSABILE: SS BAR

Pavimento in tessellato monocromo di tessere rettangolari disposte a stuoia (DM 104c), noto soltanto da citazione bibliografica. Non visibile e non ispezionabile.

### CRONOLOGIA

ESTREMI TEMPORALI: dal secolo I a.C. (2° q) al secolo I d.C. (1° q)  
MOTIVAZIONE DELLA CRONOLOGIA: dati stilistici ed archeologici

### BORDO

Elemento non presente

### CAMPO

#### SPECIFICHE TECNICHE

IDENTIFICAZIONE DELLA DECORAZIONE: geometrica  
TECNICA ESECUTIVA: tessellato (tessellato senza inserti)  
DIMENSIONI GENERICHE TESSERE: piccole o medie

#### DECORAZIONI GEOMETRICHE

MOTIVO	MODULO	RIEMPIMENTO
DM 104c – tessellato di tessere rettangolari monocrome a canestro		

### CONSERVAZIONE

OGGETTO CONSERVATO: parte del pavimento – CONSERVATO IN: non documentato

### BIBLIOGRAFIA DI RIFERIMENTO

DE FRANCESCHINI, M. 2005, in *Le ville dell'agro romano*, Roma, p. 147.

### CITAZIONE E CONDIVISIONE

STRINGA BIBLIOGRAFICA: Angelelli, Claudia, Suburbio, via Prenestina, villa "dei Gordiani" (Fase I), vano 30, tessellato, in TESS – scheda 17291

(<http://tess.beniculturali.unipd.it/web/scheda/?recid=17291>), 2014

INDIRIZZO WEB: <http://tess.beniculturali.unipd.it/web/scheda/?recid=17291>