

## ROMA, SUBURBIO, GABII, DOMUS C, HORTUS, LASTRICATO – ROMA ( RM)



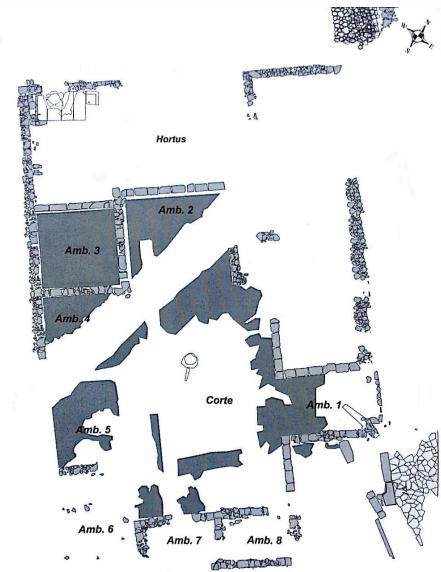
### EDIFICIO RESIDENZIALE/DOMUS

Nel 2007 una campagna dell'University of Michigan – Kelsey Museum of Archeology ha individuato in un'area a Nord della cd. area urbana di Gabii 5 isolati connessi da strette vie intersecantisi ad angolo retto; si è identificato un edificio residenziale a pianta rettangolare (m 33x20) del tipo ad atrio, con accesso su uno degli assi stradali principali che delimitano l'isolato. Le strutture murarie originarie sono realizzate in opera quadrata di blocchi di tufo e pietra gabina, mentre quelle relative a successivi interventi di modifica sono in opera incerta (scheggioni e blocchetti di tufo). I vani, per i quali sono ipotizzate le funzioni di tablinio, triclinio e cubicula, si dispongono intorno ad una corte ad atrio con ala leggermente asimmetrica, forse identificata con un tablinio. A Nord di quest'ultimo è presente un hortus con pozzo. La pianta edificio è tratta da Gallone, Mogetta 2013, fig. 3.

### CRONOLOGIA

ESTREMI TEMPORALI: dal secolo III a.C. (4° q) al secolo II a.C. (1° q)

MOTIVAZIONE DELLA CRONOLOGIA: dati archeologici



Gabii 2011, Edificio C

Occupazione Medio-Repubblicana

— pavimenti

— muri

— strade

0 2.5 5 7.5 10 Metri

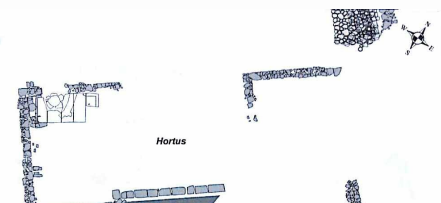
### AMBIENTE: CORTILE

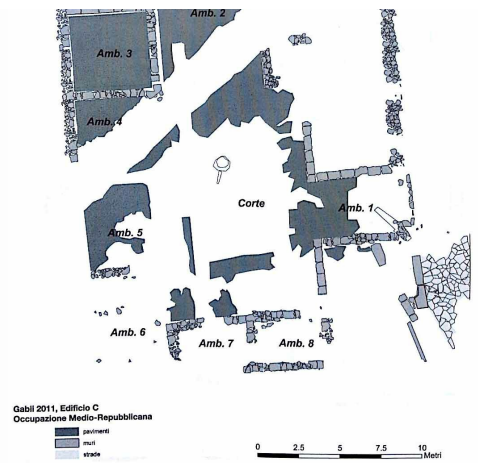
Hortus rettangolare posto sul limite NO della domus; conserva parzialmente la pavimentazione in lastricato lapideo, intorno all'area del pozzo.

### CRONOLOGIA

ESTREMI TEMPORALI: dal secolo III a.C. (4° q) al secolo II a.C. (1° q)

MOTIVAZIONE DELLA CRONOLOGIA: dati archeologici





## Roma, Suburbio, Gabii, domus C, hortus, lastricato

PARTE DELL'AMBIENTE: cortile

RIVESTIMENTO CON SCANSIONE: a copertura unitaria

TIPO DI IMPAGINAZIONE: a campo omogeneo

CROMIA: monocromo

SPECIFICHE DI RINVENIMENTO  
DATA: 2007 – ENTE RESPONSABILE: SS BAR

Lacerto di pavimentazione in lastricato: blocchi di pietra gabina; manca nell'edito la documentazione fotografica.

### CRONOLOGIA

ESTREMI TEMPORALI: dal secolo III a.C. (4° q) al secolo II a.C. (1° q)

MOTIVAZIONE DELLA CRONOLOGIA: dati archeologici

### BORDO

Elemento non presente

### CAMPO

#### SPECIFICHE TECNICHE

IDENTIFICAZIONE DELLA DECORAZIONE: assente

TECNICA ESECUTIVA: lastricato (lastricato omogeneo non marmoreo)

REFERENZA FOTOGRAFICA: Da GALLONE, MOGETTA 2013 (in bibliografia), fig. 3.

### CONSERVAZIONE

OGGETTO CONSERVATO: parte del pavimento – CONSERVATO IN: situ

### BIBLIOGRAFIA DI RIFERIMENTO

GALLONE, A./ MOGETTA, M. 2013, *Gabii in età repubblicana: i rivestimenti pavimentali di alcune unità abitative*, in *Atti del XVIII Colloquio dell'Associazione Italiana per lo Studio e la Conservazione del Mosaico*, Tivoli, pp. 719-720.

### CITAZIONE E CONDIVISIONE

STRINGA BIBLIOGRAFICA: Laurenzi, Elsa, Roma, Suburbio, Gabii, domus C, hortus, lastricato, in TESS – scheda 16867 (<http://tess.beniculturali.unipd.it/web/scheda/?recid=16867>), 2014

INDIRIZZO WEB: <http://tess.beniculturali.unipd.it/web/scheda/?recid=16867>

DATA SCHEDA: 2014 | AUTORE: Laurenzi, Elsa | REF. SCIENT. : Ghedini, Francesca