


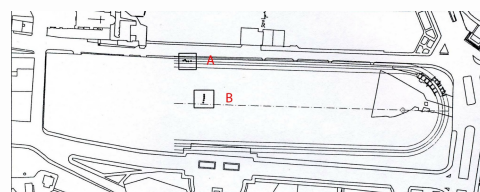
REGIO XI, CIRCO MASSIMO, PAVIMENTO A COMMESSI LATERIZI – ROMA (RM)



EDIFICIO: CIRCO

Il Circo Massimo occupa parte della Vallis Murcia, tra Palatino e Aventino. Il sito, frequentato fin da età protostorica, fu inizialmente utilizzato per lo svolgimento di giochi e corse di carri con strutture per lo più lignee, sostituite – a partire dall'età cesariana – da impianti in muratura. L'edificio per spettacolo, compreso entro i limiti della XI regio augustea, subì nel tempo cospicui rifacimenti, a seguito dei danni provocati da incendi: nel 36 d.C., con restauri ad opera di Caligola e Claudio; nel 64 d.C., con rifacimento di Nerone; alla fine del I secolo d.C., con ricostruzione pressoché totale ad opera degli imperatori Domiziano e Traiano. I resti attualmente visibili si riferiscono, nella quasi

totalità, alla fase imperiale e riguardano essenzialmente le costruzioni della cavea in corrispondenza dell'emiciclo. La loro articolazione permette di riconoscere tre serie di ambienti – fornici esterni, stanze intermedie, vani interni verso la pista – ed un ampio ambulacro esterno; al di sopra di esse erano, invece, poste le gradinate divise in quattro maeniana. Al XVII secolo risale la prima notizia del rinvenimento nell'area di un tessellato con decorazione figurata; un pavimento a commessi laterizi (opus spicatum) è documentato, a sua volta, in Via dei Cerchi nel 1876, riferibile alle indagini che individuarono i resti dei carceres, posti nel settore pianeggiante verso il Tevere. E' quanto mai probabile collegare a tali ricerche il ritrovamento (tra i mesi di luglio e agosto dello stesso 1876) di 4 pavimenti (3 rivestimenti a commessi laterizi e un tessellato), tutt'ora inediti e noti soltanto da documentazione di archivio). Tre rivestimenti in opus spicatum sono stati, inoltre, messi in luce nel 1942. Sondaggi (una trincea e 10 carotaggi) eseguiti nel 1998 in occasione di lavori di risistemazione di Via dei Cerchi, nell'area antistante l'edifizio della Domus Augustana (i primi cinque saggi in una ristretta area verso il Palatino, A in pianta; gli altri 5 al centro della spina secondo un asse ad essa perpendicolare, B in pianta) hanno rilevato, infine, l'esistenza di due piani in opus spicatum, ascrivibili, rispettivamente all'ambulacro superiore (saggio 4) e ad un ambiente al piano terra, cosiddetto corridoio intermedio (saggio 5) del settore longitudinale della cavea. Si discute circa il possibile rapporto (e la natura di esso) con il Circo Massimo dell'edificio di II sec. d. C. rinvenuto nel 1931 durante i lavori di adeguamento per la costruzione dei magazzini del Teatro Reale dell'Opera tra Piazza Bocca della Verità e Via della Greca (vedi scheda relativa) e del mitreo che, successivamente, occupò alcuni degli ambienti del medesimo edificio (vedi scheda relativa). Ci si chiede, altresì, considerato il luogo di rinvenimento (in via dei Cerchi, tra Piazza Bocca della Verità e Via della Greca) se vada postulato un qualche rapporto con le strutture del Circo anche per due rivestimenti (rispettivamente un tessellato geometrico bicromo e un pavimento a commessi laterizi messi in luce nel 1879 e noti soltanto da documentazione di archivio (CAR V, G 82 c: edi schede relative).



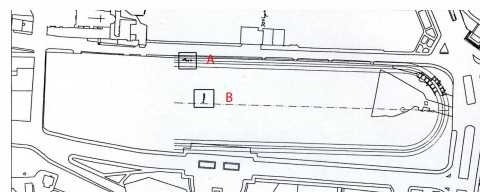
CRONOLOGIA

ESTREMI TEMPORALI: dal secolo I d.C. (1° q) al secolo II d.C. (4° q)

MOTIVAZIONE DELLA CRONOLOGIA: dati archeologici

AMBIENTE: AMBULACRO

Nel 1998, in occasione di lavori di risistemazione di Via dei Cerchi, la Soprintendenza Comunale BB. CC. ha commissionato indagini archeologiche nell'area centrale del Circo Massimo. I sondaggi hanno previsto lo scavo di una trincea e 10 carotaggi, ciascuno del diametro di m 1,50. I primi hanno riguardato l'area verso il Palatino (A, in pianta, sondaggi 1-5); i secondi, il centro della spina (B, in pianta), sondaggi 6-10). Il saggio 4 (S4) nel settore verso il Palatino, in particolare, ha attestato l'esistenza di un pavimento a commessi laterizi (opus spicatum), riferibile probabilmente all'ambulacro superiore del settore longitudinale della cavea del circo, porzioni delle volte del quale sono state intercettate nei saggi 2 e 4. La cronologia delle strutture, genericamente descritte come "romane", non può essere precisata sulla base della documentazione esistente. Il contesto topografico di riferimento e la tipologia del pavimento rinvenuto nel settore in esame autorizza, tuttavia, a circoscriverne la datazione almeno nell'ambito dell'età imperiale.



CRONOLOGIA

Non determinata

MOTIVAZIONE DELLA CRONOLOGIA: dati stilistici ed archeologici

Regio XI, Circo Massimo, pavimento a commessi laterizi

PARTE DELL'AMBIENTE: ambulacro

RIVESTIMENTO CON SCANSIONE: a copertura unitaria

TIPO DI IMPAGINAZIONE: iterativa

CROMIA: monocromo

SPECIFICHE DI RINVENIMENTO

DATA: 1998 – ENTE RESPONSABILE: Sovrintendenza ai BB.CC. del Comune di Roma

Pavimento a commessi laterizi (opus spicatum, S4, in pianta).

CRONOLOGIA

Non determinata

MOTIVAZIONE DELLA CRONOLOGIA: dati stilistici

BORDO

Elemento non presente

CAMPO

SPECIFICHE TECNICHE

IDENTIFICAZIONE DELLA DECORAZIONE: geometrica

TECNICA ESECUTIVA: a commesso di laterizi

DECORAZIONI GEOMETRICHE

MOTIVO	MODULO	RIEMPIMENTO
* a "spina di pesce" (opus spicatum)		

REFERENZA FOTOGRAFICA: BCom CIII, 2002 (Ciancio Rossetto, P.), fig.184, p. 186.

CONSERVAZIONE

OGGETTO CONSERVATO: parte del pavimento – CONSERVATO IN: situ

RESTAURI ANTICHI: Non documentati.

BIBLIOGRAFIA DI RIFERIMENTO

CIANCIO ROSSETTO, P. 2002, *Circo Massimo. Risultati delle indagini archeologiche nell'area centrale.*, in *Bullettino della Commissione Archeologica Comunale di Roma*, Roma, pp. 186 -189, figg. 184 e 186..

CITAZIONE E CONDIVISIONE

STRINGA BIBLIOGRAFICA: Manetta, Consuelo, Regio XI, Circo Massimo, pavimento a commessi laterizi, in TESS – scheda 7856 (<http://tess.beniculturali.unipd.it/web/scheda/?recid=7856>), 2009

INDIRIZZO WEB: <http://tess.beniculturali.unipd.it/web/scheda/?recid=7856>